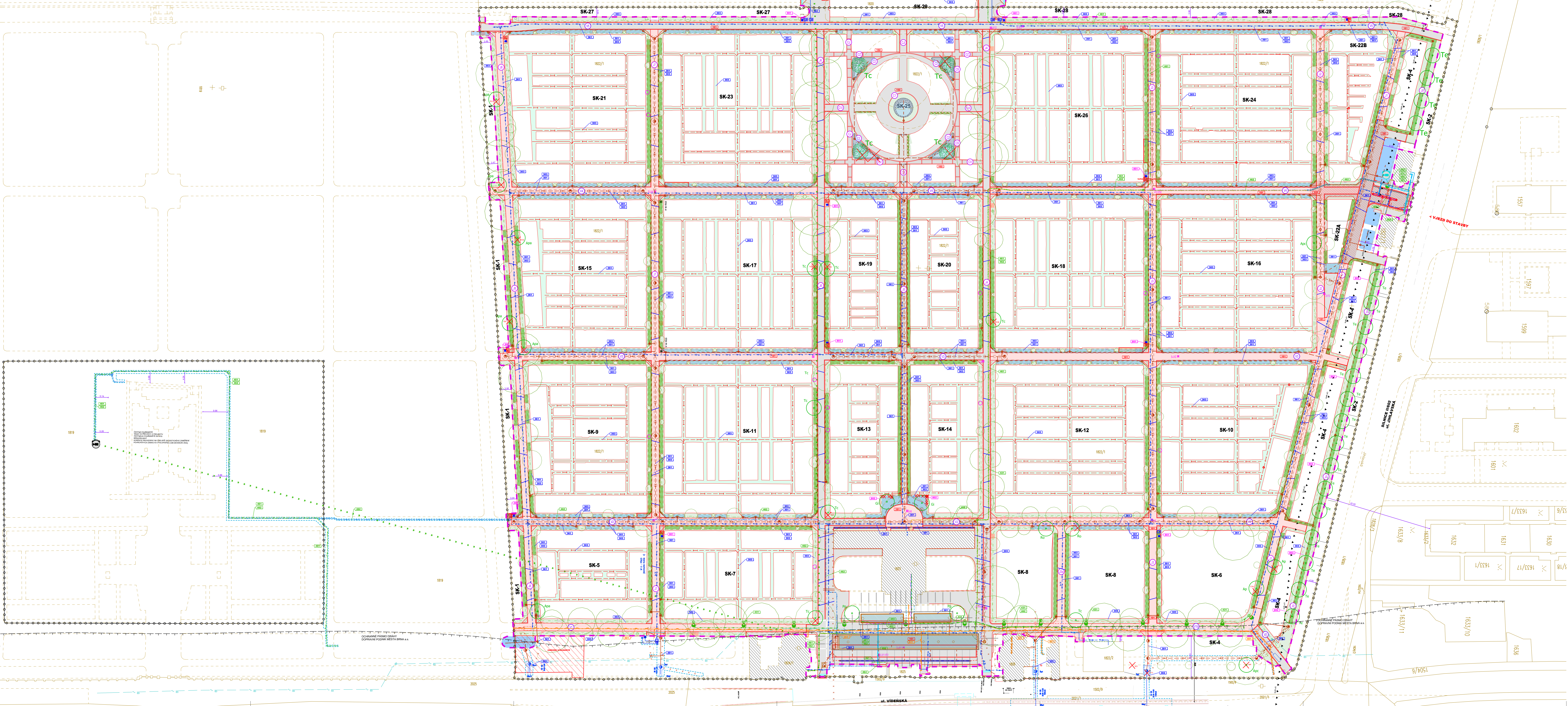


KATASTRÁLNÍ SITUAČNÍ VÝKRES 1:500



LEGENDA STAVEBNÍCH OBJEKTŮ:

- 900 OBJEKT PŘÍPRAVY STAVITELNÉ**
001 PŘÍPRAVA CÍZEM
100 OBJEKT PŮZEMNÍCH KOMUNIKACÍ
101 CESTY A ZPŘEVODNÉ PLOCHY
102 CESTNÍ KRUHY
300 VODOHOSPODÁŘSKÉ SYSTÉMY
301 ARAKOVY ODČOŮVACÍHO SYSTÉMU
302 KANALIZACE PŘÍPRAVY
303 ŘETĚŽNÉ STŘEDNÍ TRÁNKY
361 ARAKOVY VODOVODŮ
400 ELEKTRO A SĎELOVACÍ OBJEKT
401 NN PŘÍPOJENÍ KAMERY NA POHŘEŠNÍ VÝKONŮ
402 NN PŘÍPOJENÍ ZS A KS VRAŤNICE JAHUŠKA
403 NN ARAKOVÉ ROZVODY
431 VNĚKONNÍ OVLÁDĚNÍ
461 PŘÍLOŽKA OPTICKOHO KABELU
462 NĚS DÁVNĚ ROZPOČTU
463 KAMEROVÝ SYSTÉM VRAŤNICE JAHUŠKA
464 VÝKONOVÝ SYSTÉM VRAŤNICE JAHUŠKA

LEGENDA NAVRŽENÝCH INŽENÝRSKÝCH SÍTÍ:

- AREÁLOVÝ ODVOZOVACÍ SYSTÉM**
-
- ČERSTVÁ KANALIZACE
DRENÁŽ
RETENČNÍ NÁDRŽ
KANALIZAČNÍ PŘÍPOJKA
ŠEDIVÁ ŘÍŠA RETENČNÍ
ŠEDIVÁ ŘÍŠA DRENÁŽNÍ
RETENČNÍ PRŮJEHL
- OSTATNÍ INŽENÝRSKÉ SÍTĚ**
-
- VEŘEJNÉ OSVĚTLENÍ
NN
SČÍTAČÍ VEDENÍ
SČÍTAČOVÉ VEDENÍ - PŘÍPOJKA TRASY
AREÁLOVÝ FUNKČNÍ NEZDAROSTI (NÚ)
AREÁLOVÝ VODOVOD
RŮZNÁ INŽENÝRSKÁ SÍT'




LEGENDA NOVÝCH NAVRŽENÝCH PLOCH:

- ☐ NOVE ASFALTOVÉ CESTY
- ☐ NOVE DLAŽEČNÉ CESTY TOTO
- ☐ NOVE ZATRAVNĚNÉ PLOCHY
- ☐ NOVE ŠTERKOVÉ TRAVNKY
- ☐ NOVE ŠTERKOVÉ TRAVNKY VNITŘÍ HROBOVÝCH SKUPIN


LEGENDA KATASTRU NEMOVITOSTÍ:

- HRANICE PARCEL
- - - HRANICE VNITŘNÍHO ČLENĚNÍ PARCEL
1829/2 ČÍSLO PARCELY

LEGENDA VEGETAČNÍCH ÚPRAV:

- | | | | |
|---|--|---|--|
|  | KÁČENÍ STROM INVENTARIZAČNÍ ČÍSLO |  | NOVÝ STROM VÝSAZEN V RÁMCI OBNOVY SMYSLNOSTI PŘED STÁVBU |
|  | NOVÝ STROM ZKAZENÁ (DOBUH) STROMU | | |
| Apc | Acer platanoides "Ovaleso" | | |
| AgA | Acer platanoides "Miershausen" | | |
| Ap | Acer platanoides | | |
| Bp | Betula pendula | | |
| Tc | Tilia cordata, T.l. "Dreempire" | | |
| Te | Tilia euchlora | | |
| Gp | Griffiths blakei "Tremula" | | |
| Rp | Ribes pseudococcine, R.p. "Bessoniana" | | |
| Pp | Picea pungens | | |

LEGENDA LIMITŮ ÚZEMÍ:

-  PAMÁTKOVÉ CHRÁNĚNÉ PLOCHY ZELENÉ A HŘBITOVŮ
 DOHRANÉ PÁSMO MĚSTSKÉ PAMÁTKOVÉ REZERVACE
 OBJEKTY ZAPISANÉ V OŠTŘEJNÉM SEZNAMU KULTURNÍCH PAMÁTEK

LEGENDA PRŮZKUMŮ:

- AV451** Sonda diagnostického průzkumu vozovky
S-AT 10 Sonda IG a HC průzkumu


LEGENDA ZÁBORU STAVBY:

- — — TRVALÝ ZÁBOR
- - - DOČASNÝ ZÁBOR

LEGENDA KATASTRU NEMOVITOSTÍ:

- HRADE PARCEL
- - - HRADE VNITŘNÍHO ČLENĚNÍ PARCEL
1829/2 ČÍSLO PARCELY

C

| | | | |
|--|--|---|--|
| SOUHRADNÝCH SYSTÉM : VÝROBNÝ SYSTÉM : | | Bajový | |
| INŽENIER PROJEKTANT : ZODPOVEDNÝ PROJEKTANT : VÝPRACOVÁČ : KONTROLNÝ : KRAJ / KATASTRÁLNY ÚZEMÍ : OBLASTNÝ INVEŠTOR : | | ING. PETER BLÜCK ING. PETER BLÜCK ING. PETER BLÜCK ING. ZDENEK LEGERSKÝ JHROMOVSKÝ / ŠTÍRČE STATUTÁRNÉ MESTO BRNO, Dopravné územie národné 1961, 602 02 Brno | |
| NAZEV MIESTO : | |  | |
| REKONŠTRUKCE ASFALTOVÝCH CEST NA USTŘEDNÍM HRBÍTOVÝCH MĚSTA BRNA | | DATUM : FORMÁT : MĚRŠTĚBA : STUPEŇ : ZNAČ. ČÍSLO : C. VÝKRESU : C. SÚPRÁVY : | |
| NAZEV VÝKRESU : | | 09/03/23 24x44 1:250 PDPS 2301/4 C. VÝKRESU : C. SÚPRÁVY : | |
| KATASTRÁLNI SITUÁČNÝ VÝKRES | | | |
| C.2 | | | |